











津波浸水予測区域の見方(浸水深)

0.0 - 0.5m	5.0 - 6.0m
0.5 - 1.0m	6.0 - 7.0m
1.0 - 2.0m	7.0 - 8.0m
2.0 - 3.0m	8.0 - 9.0m
3.0 - 4.0m	9.0 - 10.0m
4.0 - 5.0m	10.0m+

地図の見方

-  避難所
-  津波避難ビル
-  主要な避難経路
-  主要な避難方向
-  町内会区域
-  警察
-  消防
-  主要幹線道路
-  鉄道
-  5.6m 海拔(標高)

